



BARCELONA REG. AGE. METROP. DESEN.

Número 60 25-27

08040 BARCELONA

NOTIFICACIÓ

Codi Subvenció	15S05113	Descripció	ENCÀRREC DE GESTIÓ BARCELONA REGIONAL 2015				
Tipificació	4862	Import	4.897.000,00	Expedient	20150389	Actuació	P.11.7013.01

S'ha adoptat la següent resolució en data 20 MAIG 2015:

"ENCARREGAR a Barcelona Regional, Agència de Desenvolupament Urbà, la prestació de tasques d'assessorament i suport tècnic directament vinculats a l'execució d'obres municipals i a la realització d'inversions durant l'any 2015, amb subjecció a les condicions que s'estableixen en les prescripcions generals annexes que s'aproven, fins el 31 de desembre de 2015; i **AUTORITZAR i DISPOSAR** la despesa per un import de QUATRE MILIONS VUIT-CENTS NORANTA-SET MIL EUROS (4.897.000,00.-€), amb càrrec al/s pressupost/os i partida/es indicats en aquest mateix document, a favor de BARCELONA REGIONAL, AGÈNCIA DE DESENVOLUPAMENT URBÀ, amb NIF A60453271, per fer front a les despeses derivades d'aquest encàrrec de gestió; i **PUBLICAR** el present encàrrec de gestió, d'acord amb el que estableix l'apartat 3 de l'article 15 de la Llei 30/1992 al Butlletí Oficial de la Província de Barcelona."

Any	Programa	Assentament	Import	Any	Programa	Assentament	Import	
2015	15341	6000058536	4.897.000,00					
Codi Orgànic:		0501	Codi Econòmic	76430	Compte PGC.	6511164000	Import Total	4.897.000,00

Contra aquest acte es pot interposar recurs potestatiu de reposició davant l'òrgan que l'ha adoptat, en el termini d'un mes comptat a partir del dia següent al de la recepció d'aquesta notificació, o es pot interposar directament recurs contenciós administratiu davant el Jutjat Contenciós Administratiu de Barcelona, en el termini de dos mesos comptats des del dia següent al de la recepció d'aquesta notificació.

Contra la desestimació tàcita del recurs potestatiu de reposició, que s'entendrà produïda un cop transcorregut un mes comptat des del dia següent al de la seva interposició sense que s'hagi notificat resolució expressa, es pot interposar recurs contenciós administratiu davant el Jutjat Contenciós Administratiu de Barcelona, en el termini de sis mesos comptats des del següent al que s'hagi produït la desestimació tàcita.

També es pot interposar qualsevol altre recurs que es consideri convenient.

La Secretària Delegada accta. P.D.02.05.2012

SIGNAT: Iolanda Garcia Ceprià

Data
- 4 JUN 2015

MOLT IMPORTANT: FACIN REFERÈNCIA AL CODI DE SUBVENCIÓ PER A QUALSEVOL GESTIÓ DAVANT AQUESTA ADMINISTRACIÓ.

ENCÀRREC DE GESTIÓ DE L'AJUNTAMENT DE BARCELONA A BARCELONA REGIONAL, PER PORTAR A TERME ACTUACIONS D'ASSESSORAMENT I SUPORT TÈCNIC EN MATÈRIA D'EXECUCIÓ DE PROJECTES D'INVERSIÓ DURANT L'ANY 2015

I. ANTECEDENTS

- 1) Barcelona Regional és una empresa pluripersonal d'accionariat públic, de la que forma part l'Ajuntament, amb una participació majoritària, i altres organismes i entitats gestores de serveis públics, constituïda amb la voluntat conjunta de disposar d'una eina tècnica o instrument de cooperació, de caràcter estable, per analitzar i resoldre problemes tècnics, relacionats amb els aspectes infraestructurals, urbanístics, territorials i mediambientals inherents a les activitats i serveis que respectivament tenen encomanats.
- 2) D'acord amb l'article 2 dels seus estatuts, Barcelona Regional es configura com a mitjà propi instrumental i servei tècnic respecte l'Ajuntament de Barcelona, per la prestació de serveis en matèria d'intervencions urbanístiques, mediambientals i infraestructurals de tota mena, mitjançant la realització d'estudis, anàlisis i prospeccions de contingut urbanístic, territorial i mediambiental, i la promoció, gestió, direcció, assessorament, contractació, execució i explotació de tota mena de projectes, obres, edificacions, infraestructures i sistemes urbans.
- 3) Les relacions de Barcelona Regional amb l'Ajuntament de Barcelona tenen caràcter instrumental i no contractual, articulant-se mitjançant encàrrecs de gestió previstos a l'article 24, apartat 6, del RDLeg 3/2011, de 14 de novembre, pel qual s'aprova el Text Refós de la Llei de Contractes del Sector Públic, per la qual cosa i a tots els efectes són de caràcter intern, dependent i subordinat.
- 4) L'àrea d'Hàbitat Urbà lidera les inversions municipals en matèria d'infraestructures, medi ambient, transport i mobilitat, requerint a l'efecte els serveis d'assessorament i suport de personal tècnic qualificat.
- 5) A la vista de les funcions assignades a Barcelona Regional pels seus estatuts, es configura com el mitjà propi idoni per portar a terme els treballs assenyalats al punt anterior.

II. CONDICIONS DE L'ENCÀRREC

1) OBJECTE

- a) L'objecte del present encàrrec és la realització dels treballs d'assessorament i suport tècnic, directament vinculats a l'execució d'obres municipals i a la realització d'inversions durant l'any 2015, en matèria d'infraestructures, definició d'estratègies i propostes territorials, energètiques, mediambientals i relacionades amb el transport i la mobilitat.
- b) Barcelona Regional haurà de prestar tot el suport tècnic que li sigui requerit per l'Ajuntament en les matèries assenyalades.
- c) En concret, un cop avaluades les necessitats de l'àrea, s'han definit els següents treballs a executar per part de Barcelona Regional:
 - Projectes Estratègics
 - Estudis i projectes per transformar l'àmbit entre la ciutat i el port de Barcelona de la Zona del Litoral Morrot
 - Pla Estratègic d'Infraestructures en Xarxa

- Estudis i projectes per la remodelació del Passeig de la Zona Franca
- Reflexió del Litoral de Barcelona
- Exposició "Barcelona Port i ciutat generant oportunitat"
- Projectes i estudis àmbit Besòs
- Estudi Ronda Litoral

- Infraestructures
 - Connexió Ferroviària amb França amb alta Velocitat
 - FERRMED, Eix Transeuropeu per a Mercaderies
 - Seguiment Xarxa Elèctrica Catalunya i Barcelona
 - Accessos Viaris i Ferroviaris al Port
 - Seguiment de la prioritització de la implantació de les infraestructures de l'AMB i Catalunya
 - Estudi per a la mobilitat aèria per cable a la ciutat de Barcelona
 - Base de dades Xarxes de serveis metropolitans

- Urbanisme
 - Estudis ambientals i de mobilitat pels diferents tràmits de MPGM
 - Estudis Superilles Eixample
 - Estudis futur Granja Ritz
 - MPGM entorns Carbonera

- Medi Ambient
 - Anàlisis dels Verds Urbans
 - Seguiment ambiental i topobatimètric de les platges de Barcelona
 - Manteniment de l'abalísat dels dics submergits de les platges
 - Seguiment de la qualitat atmosfèrica
 - Supervisió del sistema de telecontrol de les platges

- Energia
 - Treballs pel balanç energètic Ajuntament de Barcelona
 - Illa autosuficient
 - Fitxes mesures cap a l'autosuficiència

- Mobilitat
 - Seguiment d'actuacions de millora en el sistema de Rodalies i regionals a curt/mitjà termini
 - Seguiment PMMU
 - Busos turístics (Glòries i Plaça Espanya)

d) Tots els treballs executats en el marc d'aquest encàrrec són propietat de l'Ajuntament.



- e) Transcorregut el període de vigència del present encàrrec, s'hauran/s'haurà de lliurar els informes i/o memòria que justifiquin la seva correcta execució.
- f) L'Ajuntament designarà un responsable de l'encàrrec, el qual supervisarà la seva execució. Barcelona Regional atindrà als requeriments del responsable municipal.
- g) Aquest encàrrec no suposa cessió de titularitat de les competències ni dels elements substantius del seu exercici.
- h) En el cas que Barcelona Regional contractés amb tercers amb motiu de l'execució d'aquest encàrrec, als contractes a subscriure els resultarà d'aplicació, en els termes que en cada cas resulti procedent, el Reial Decret Legislatiu 3/2011, de 14 de novembre, TRLCSP.

2) DURADA

Aquest encàrrec haurà de portar-se a terme durant l'any 2015, per tant, la seva vigència no s'estendrà més enllà del 31 de desembre de 2015.

3) PRESSUPOST DE L'ENCÀRREC

Amb l'aprovació d'aquest encàrrec l'Ajuntament disposarà a favor de Barcelona Regional, la quantitat de QUATRE MILIONS VUIT-CENTS NORANTA-SET MIL EUROS (4.897.000,00.-€) com a contraprestació per la realització de l'objecte del present encàrrec de gestió.

Aquesta quantitat s'abonarà en dos pagaments, que es tramitaran:

- El 70% de l'import total, això és 3.427.900,00 €, un cop aprovat l'encàrrec de gestió.
- El restant 30% de l'import total, 1.469.100,00 €, abans del 30 de novembre de 2015.

4) EXTINCIÓ DE L'ENCÀRREC

Aquest encàrrec de gestió s'extingirà per la realització del seu objecte, el transcurs del seu període màxim de vigència, la voluntat de la part encomanant i les causes generals establertes en dret.



Sr. Willy Müller
Director General i Arquitecte
BARCELONA REGIONAL


Nom del encàrrec:

Estudi de Mobilitat a l'entorn del Pont de Vallcarca.

Objecte:

Estudiar les reserves de sòl de vialitat per la connectivitat viària entre:

- a) l'avinguda de Vallcarca i l'avinguda de la República Argentina (determinada en la MPGM de 2002).
- b) l'avinguda de Vallcarca i el viaducte de Vallcarca i plaça de Mons (proposta de la MPGM de 2002 i proposta del PMU per a l'ajust viari i l'ordenació entre el viaducte de Vallcarca, l'avinguda de Vallcarca i el carrer Gustavo Adolfo Bécquer que va ser aprovat definitivament el 19 de desembre de 2008).


Joan Llord Corbella
Gerent adjunt d'Urbanisme



Barcelona, 12 de maig de 2015

	Ajuntament de Barcelona
Gerència d'Hàbitat Urbà Gerència Adjunta d'Urbanisme Direcció de Serveis de Planejament	
Núm. Registre	5.775/12/5/2015
Data Entrada	
Data Sortida	13/5/2015



**Ajuntament
de Barcelona**

Jordi Ribas i Vilanova
Espais Verds i Biodiversitat - Hàbitat Urbà


Torrent de l'Olla 218-220, 5a planta
08014 Barcelona

Sr. Marc Montlleó
Director tècnic
Barcelona Regional

Benvolgut,

Et trametem un encàrrec per a Barcelona Regional, per sol·licitar suport per a treballar la identificació de la infraestructura verda del terme municipal de Barcelona, amb l'objectiu d'identificar totes les peces de verd que la formen, siguin públiques i privades i en tots els seus estrats, amb l'objectiu d'estimar els serveis ecosistèmics que produeixen en favor de la ciutadania.

Cordialment,


Jordi Ribas i Vilanova
Director d'Espais Verds i Biodiversitat
Ajuntament de Barcelona

Barcelona, 12/05/2015



**Ajuntament
de Barcelona**

Jordi Ribas i Vilanova
Espais Verds i Biodiversitat - Hàbitat Urbà

Torrent de l'Olla 218-220, 5a planta
08014 Barcelona

Sr. Marc Montlleó
Director tècnic
Barcelona Regional

Benvolgut,

Et trametem un encàrrec per a Barcelona Regional per sol·licitar suport per a treballar els indicadors del sistema anomenat Índex de Singapore o City Biodiversity Index, promogut com a eina de seguiment dels objectius de biodiversitat d'Aichi aplicats a les ciutats, de la Convention on Biological Diversity de les NNUU.

Cordialment

Jordi Ribas i Vilanova
Director d'Espais Verds i Biodiversitat
Ajuntament de Barcelona

Barcelona, 12/05/2015





BARCELONA REGIONAL

Nom de l'encàrrec:

Preparació del document de complementació dels indicadors 1 a 13 del sistema City Biodiversity Index, de la Convention on Biological Diversity de les NNUU.

Objecte i tasques a desenvolupar:

Elaboració dels indicadors 1 a 13 del sistema City Biodiversity Index, de la Convention on Biological Diversity de les NNUU.

El sistema d'indicadors anomenat Índex de Singapore o City Biodiversity Index, promogut com a eina de seguiment dels objectius de biodiversitat d'Aichi, de la Convention on Biological Diversity de les NNUU fou elaborat per ICLEI, CBD, The Natura Parks Board of Singapore i la European Environment Agency. Es tracta d'un sistema de 23 indicadors de biodiversitat a les ciutats d'arreu del món. Barcelona es va comprometre a participar en aquesta iniciativa pionera.

L'encomana que trametem a Barcelona Regional és per un suport general d'assessorament al sistema d'indicadors, per la complementació dels indicadors 1 a 13, i per un especial dedicació als indicadors 1, 2, 11, 12, en els que el treball amb eines avançades amb dades d'origen via satèl·lit són essencials.

Precisament en aquest context l'European Space Agency financia un projecte anomenat EO4CBI, amb una durada de dos anys (Earth Observation in Support of the City Biodiversity Index) per tal de donar suport tècnic gratuït a les ciutats en l'acompliment d'aquests quatre indicadors. Com a part de l'encomana sol·licitem a Barcelona Regional suport tècnic en la relació amb el Consorci creat per a dur a terme el projecte, format per GeoVille Environmental Services Sàrl (Luxembourg) i per la Concordia University (Canadà). Aquesta relació pren tot el seu sentit en haver d'acordar la forma comuna entre les ciutats de complimentar els 4 indicadors esmentats:

1. Proportion of natural areas in city.
2. Connectivity measures or ecological networks to counter fragmentation
3. Regulation of quantity of water
4. Climate regulation: carbon storage and cooling effect of water



Jordi Ribas i Vilanova
Director d'Espais Verds i Biodiversitat
Ajuntament de Barcelona



12 de maig de 2015



**Ajuntament
de Barcelona**

Amèlia Mateos de la Higuera
Direcció de Planejament
Urbanisme - Ecologia Urbana
Directora

Av Diagonal, 240 pl. 3a
08018 Barcelona
Telèfon 93 291 52 13
amateosd@bcn.cat



	Ajuntament de Barcelona
Gerència d'Hàbitat Urbà	
Gerència Adjunta d'Urbanisme Direcció de Serveis de Planejament	
Núm. Registre	S-145
Data Entrada	
Data Sortida	06-10-2015

Sr. Erick Valdez
Barcelona Regional
c/ 60, núm. 25-27
Edifici Z
Zona Franca
08040 BARCELONA

Benvolgut Erick,

Et faig a mans la petició per l'elaboració d'estudis de Mobilitat i Mediambiental per una possible revisió de la MPGM en l'àmbit de l'Av. De l'Hospital Militar – Farigola, aprovada en 2002.

Ben cordialment,



	Ajuntament de Barcelona
Gerència d'Hàbitat Urbà	
Gerència Adjunta d'Urbanisme Direcció de Serveis de Planejament	

Barcelona, 06 d'octubre de 2015



BARCELONA REGIONAL

Nom del document de planejament:

Estudis de Mobilitat i Mediambiental, per a una possible revisió de la Modificació del Pla General Metropolita (MPGM) en l'àmbit de l'avinguda de l'Hospital Militar - Farigola.

Objecte:

Revisió de la MPGM en l'àmbit de l'avinguda de l'Hospital Militar - Farigola que va ser aprovada definitivament el 27 de maig de 2002.

Estudiar les reserves de sòl de viabilitat per la connectivitat viària entre:


- a) l'avinguda de Vallcarca i l'avinguda de la República Argentina (determinada en la MPGM de 2002).
- b) l'avinguda de Vallcarca i el viaducte de Vallcarca i plaça de Mons (proposta de la MPGM de 2002 i proposta del PMU per a l'ajust viari i l'ordenació entre el viaducte de Vallcarca, l'avinguda de Vallcarca i el carrer Gustavo Adolfo Bécquer que va ser aprovat definitivament el 19 de desembre de 2008).

Es proposa eliminar les connexions que no siguin necessàries recuperant el traçat viari actual del carrer Gomis amb l'avinguda de Vallcarca. Aquests possibles canvis suposen un estudi de mobilitat més ampli des de la plaça de Lesseps fins al passeig de la Vall d'Hebron.

Tasques a desenvolupar:

Elaboració d'estudis de Mobilitat i Mediambiental per a una possible revisió de la MPGM en l'àmbit de l'avinguda de l'Hospital Militar - Farigola, aprovada en 2002.

Barcelona, 5 d'octubre 2015



Aurora López Corduente
Gerent adjunta d'Urbanisme



**Ajuntament
de Barcelona**

Amelia Mateos de la Higuera
Directora de Serveis de Planejament
Gerència adjunta d'Urbanisme
Àrea d'Ecologia, Urbanisme i Mobilitat


Av. Diagonal 240, planta 3
08018 - Barcelona
93 291 45 46
amateosd@bcn.cat
www.bcn.cat


Sr. Juan Carlos Montiel
Subdirector General
Barcelona Regional

Benvolgut,

Et faig a mans *l'informe de petició d'encàrrec* per la realització dels estudis d'Avaluació i Sostenibilitat Econòmica i de Mobilitat i Mediambiental per als treballs urbanístics al nucli antic d'Horta.

Salutacions cordials,


Barcelona, 24 de juliol de 2015

	Ajuntament de Barcelona
Gerència d'Hàbitat Urbà Gerència Adjunta d'Urbanisme Direcció de Serveis de Planejament	
Núm. Registre	5/133/24/7/2015
Data Entrada
Data Sortida	24/7/2015



BARCELONA REGIONAL

Juliol de 2015

Finalitat de l'encàrrec:

Realització dels estudis d'Avaluació i Sostenibilitat Econòmica i de Mobilitat i Mediambiental, per als treballs urbanístics al nucli antic d'Horta.

Objecte:

Els treballs d'anàlisi i diagnosi urbanística per a la intervenció en el casc antic del barri d'Horta s'emmarca en els treballs de l'Ajuntament de Barcelona per a la revisió del planejament dels nuclis antics dels barris tradicionals de la ciutat de Barcelona.

L'objectiu d'aquest estudi urbanístic és el de realitzar una diagnosi de la problemàtica específica del casc antic del barri d'Horta que permeti definir les estratègies més adients de cara a mantenir i potenciar el seu caràcter i especificitats urbanes.

L'àmbit de l'estudi està delimitat pels carrers Tajo, Lisboa, Porto, Fontanet, Horta, Palafox, Rectoria, Eduard Toda, Torrent de Can Mariner i Pg. De Fabra i Puig. L'estudi també abastaria l'àrea a l'entorn de la Plaça Bacardi per l'estructura amb illes i carrers suburbans característics dels teixits de barris antics.

Tasques a desenvolupar:

Amb aquest objecte, i per tal de preparar la documentació tècnica adient, s'encarrega a Barcelona Regional el suport tècnic en l'elaboració dels estudis referits, de Mobilitat generada i Mediambiental, així com un Estudi d'Avaluació i Sostenibilitat Econòmica de l'actuació, amb una valoració de costos avalada per un perit expert independent ateses les característiques de l'actuació.



Joan Llorc i Corbella

Gerent Adjunt d'Urbanisme